



		DATA :	04.08.2016
		DATE :	
N. Protocollo :	03841-2016	/CUS/PC	Inviato tramite PEC
N. d'Enregistrement :			Envoyé par PEC
PAGINE 3 COMPRESA LA PRESENTE			
DA :	REGIONE AUTONOMA VALLE D'AOSTA		
DE :	PROTEZIONE CIVILE		
A :	Sindaci dei Comuni delle zone interessate Presidenza della Regione Stazioni forestali – Comandante CFVdA Soccorso Alpino Valdostano Ufficio stampa Presidenza della Regione Coord. Dip. Agricoltura, ris,naturali e Corpo forestale Coord. Dip. infrastr. viab. ed edil. res. pubbl. Coord. Dip. program., dif. suolo e ris. idriche Assetto idrogeologico dei bacini montani Struttura Viabilità Struttura Attività geologiche	Corpo valdostano dei vigili del fuoco Questura – Polizia di frontiera – Polizia stradale Carabinieri di Aosta Guardia di Finanza A.N.A.S. – R.A.V. – S.A.V. Tunnel M. Bianco – Tunnel G. S. Bernardo C.V.A. – D.E.V.A.L. Centro addestramento alpino C.R.I. S. S. 118 Volontariato protezione civile Trenitalia – R.F.I.	

Oggetto: AVVISO METEO PER “TEMPORALI FORTI E DIFFUSI” E AVVISO DI ORDINARIA CRITICITÀ IDROGEOLOGICA – **VIGILANZA - ZONA A – B – C – D**

Si trasmette in allegato l'avviso proveniente dal **CENTRO FUNZIONALE REGIONALE**.

I SINDACI dei Comuni in indirizzo:

- Sono **invitati ad assicurare** la piena funzionalità delle proprie strutture sia ai fini preventivi sia per gli eventuali interventi emergenziali;
- **Avviano** le comunicazioni con le strutture operative locali presenti sul territorio e individuano i referenti del presidio territoriale.

TUTTE LE AMMINISTRAZIONI E GLI ENTI in indirizzo sono pregati di voler assicurare ogni possibile attività per garantire la piena funzionalità dei servizi pubblici essenziali e la prevenzione dei possibili rischi per le persone.

Si invitano **GLI ENTI GESTORI DELLE RETI VIARIE E FERROVIARIE** a voler adottare ogni misura prevista al fine di limitare eventuali disagi e garantire la funzionalità del traffico.

La CUS (tel. 800319319) funzionerà da punto di raccordo per lo scambio di tutte le informazioni.

LIVELLO DI ATTIVAZIONE DEL PIANO REGIONALE DI PROTEZIONE CIVILE: **VIGILANZA**

per il Capo della protezione civile
Pio Porretta
(Firmato in originale)

Département de la protection civile et des sapeurs-pompiers
CUS

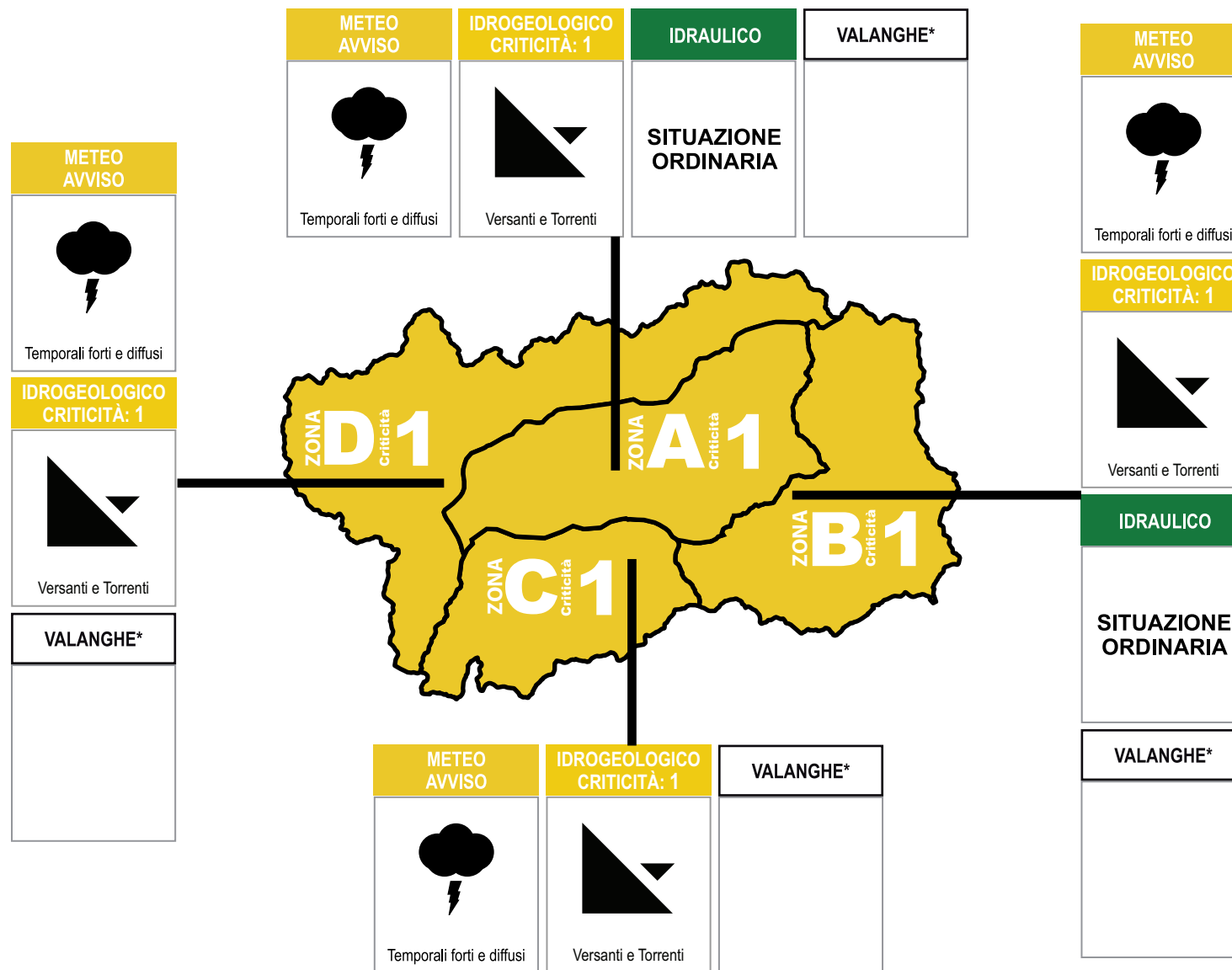
Dipartimento protezione civile e vigili del fuoco
CUS



BOLLETTINO DI CRITICITÀ METEOROLOGICA, IDROGEOLOGICA E VALANGHIVA REGIONALE (ai sensi della direttiva PCM 27/02/2004)



Questo bollettino contiene avvisi meteo



Bollettino N° 217/2016

Emissione del 04/08/2016
Inizio Validità: 04/08/2016 14:00
Fine Validità: 05/08/2016 23:59
Aggiornamento: 05/08/2016 14:00

OGGI

ZERO TERMICO (m s.l.m.)
3700
QUOTA NEVE (m s.l.m.)
3300

DOMANI

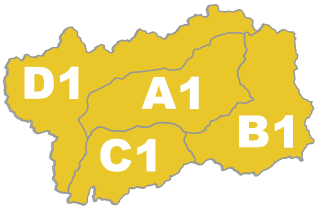




ZERO TERMICO (m s.l.m.)
Mattino: 2900 / Pomeriggio: 3500
QUOTA NEVE (m s.l.m.)
Mattino: 2500 / Pomeriggio: -

LIVELLI DI CRITICITÀ ai fini di Protezione Civile

Verde	Situazione Ordinaria
Giallo	1. Ordinaria criticità
Arancio	2. Moderata criticità
Rosso	3. Elevata criticità

*VALANGHE: il servizio nivologico riprenderà a novembre/dicembre in occasione delle nevicate invernali.

BOLLETTINO DI CRITICITÀ METEOROLOGICA, IDROGEOLOGICA E VALANGHIVA REGIONALE

Dalle 12.00 alle 24.00 di OGGI	ZONE	Livelli e scenari di criticità METEOROLOGICA		Livelli e scenari di criticità IDROGEOLOGICA-IDRAULICA		Livelli e scenari di criticità VALANGHIVA	
 <p>Corrispondenze fra CRITICITÀ = N° = COLORE Situaz. Ordinaria 1 Verde Ordinaria 2 Giallo Moderata 3 Arancio Elevata 3 Rosso</p>	A	AVVISO	Avviso: Temporali forti e diffusi Precipitazione media e massima: Moderata localmente forte	CRITICITÀ: 1		Criticità: Versanti e torrenti Localizzati fenomeni di colate detritiche, frane superficiali, allagamenti, caduta massi	Grado di pericolo: - -
	B	AVVISO	Avviso: Temporali forti e diffusi Precipitazione media e massima: Moderata localmente forte	CRITICITÀ: 1		Criticità: Versanti e torrenti Localizzati fenomeni di colate detritiche, frane superficiali, allagamenti, caduta massi	Grado di pericolo: - -
	C	AVVISO	Avviso: Temporali forti e diffusi Precipitazione media e massima: Moderata localmente forte	CRITICITÀ: 1		Criticità: Versanti e torrenti Localizzati fenomeni di colate detritiche, frane superficiali, allagamenti, caduta massi	Grado di pericolo: - -
	D	AVVISO	Avviso: Temporali forti e diffusi Precipitazione media e massima: Moderata localmente forte	CRITICITÀ: 1		Criticità: Versanti e torrenti Localizzati fenomeni di colate detritiche, frane superficiali, allagamenti, caduta massi	Grado di pericolo: - -

Dalle 00.00 alle 24.00 di DOMANI	ZONE	Livelli e scenari di criticità METEOROLOGICA		Livelli e scenari di criticità IDROGEOLOGICA-IDRAULICA		Livelli e scenari di criticità VALANGHIVA	
 <p>Corrispondenze fra CRITICITÀ = N° = COLORE Situaz. Ordinaria 1 Verde Ordinaria 2 Giallo Moderata 3 Arancio Elevata 3 Rosso</p>	A	AVVISO	Avviso: Temporali forti e diffusi Precipitazione media e massima: Assente localmente debole	CRITICITÀ: 1		Criticità: Versanti e torrenti Localizzati fenomeni di colate detritiche, frane superficiali, allagamenti, caduta massi	Grado di pericolo: - -
	B	AVVISO	Avviso: Temporali forti e diffusi Precipitazione media e massima: Assente localmente debole	CRITICITÀ: 1		Criticità: Versanti e torrenti Localizzati fenomeni di colate detritiche, frane superficiali, allagamenti, caduta massi	Grado di pericolo: - -
	C	AVVISO	Avviso: Temporali forti e diffusi Precipitazione media e massima: Debole	CRITICITÀ: 1		Criticità: Versanti e torrenti Localizzati fenomeni di colate detritiche, frane superficiali, allagamenti, caduta massi	Grado di pericolo: - -
	D	AVVISO	Avviso: Temporali forti e diffusi Precipitazione media e massima: Debole	CRITICITÀ: 1		Criticità: Versanti e torrenti Localizzati fenomeni di colate detritiche, frane superficiali, allagamenti, caduta massi	Grado di pericolo: - -

LEGENDA intensità di precipitazione		
Intensità	mm in 12 h	mm in 24 h
Debole	0-10	0-15
Moderata	10-30	15-45
Forte	30-60	45-90
Molto forte	>60	>90

NOTE
 Una depressione Nord-Atlantica si avvicina all'Italia, e già da questo pomeriggio/questa sera il fronte freddo associato passerà velocemente, portando rovesci e temporali diffusi, con raffiche di vento. Si emette pertanto un AVVISO METEO PER TEMPORALI FORTI e DIFFUSI CON RAFFICHE DI VENTO per questa sera e domani, con i fenomeni più intensi previsti fino alla prima parte di domattina.

NOTE
 I rovesci temporaleschi attesi dal pomeriggio odierno fino al mattino di domani potranno determinare, laddove si concentreranno maggiormente, localizzati fenomeni di colate detritiche, generalmente su bacini dell'ordine di 1-10 km², frane superficiali, allagamenti sulle strade e negli scantinati o seminterrati e possibili fenomeni di caduta massi. Ai fenomeni temporaleschi sono inoltre associate fulminazioni e caduta di alberi o oggetti a causa delle raffiche di vento associate ai temporali. La perturbazione sarà molto veloce e dal pomeriggio di domani si assisterà ad un deciso miglioramento.

NOTE

N.B:
 Per una corretta lettura e interpretazione si raccomanda la consultazione del manuale d'uso.